

Carta Europea per il Turismo Sostenibile nelle Aree Protette



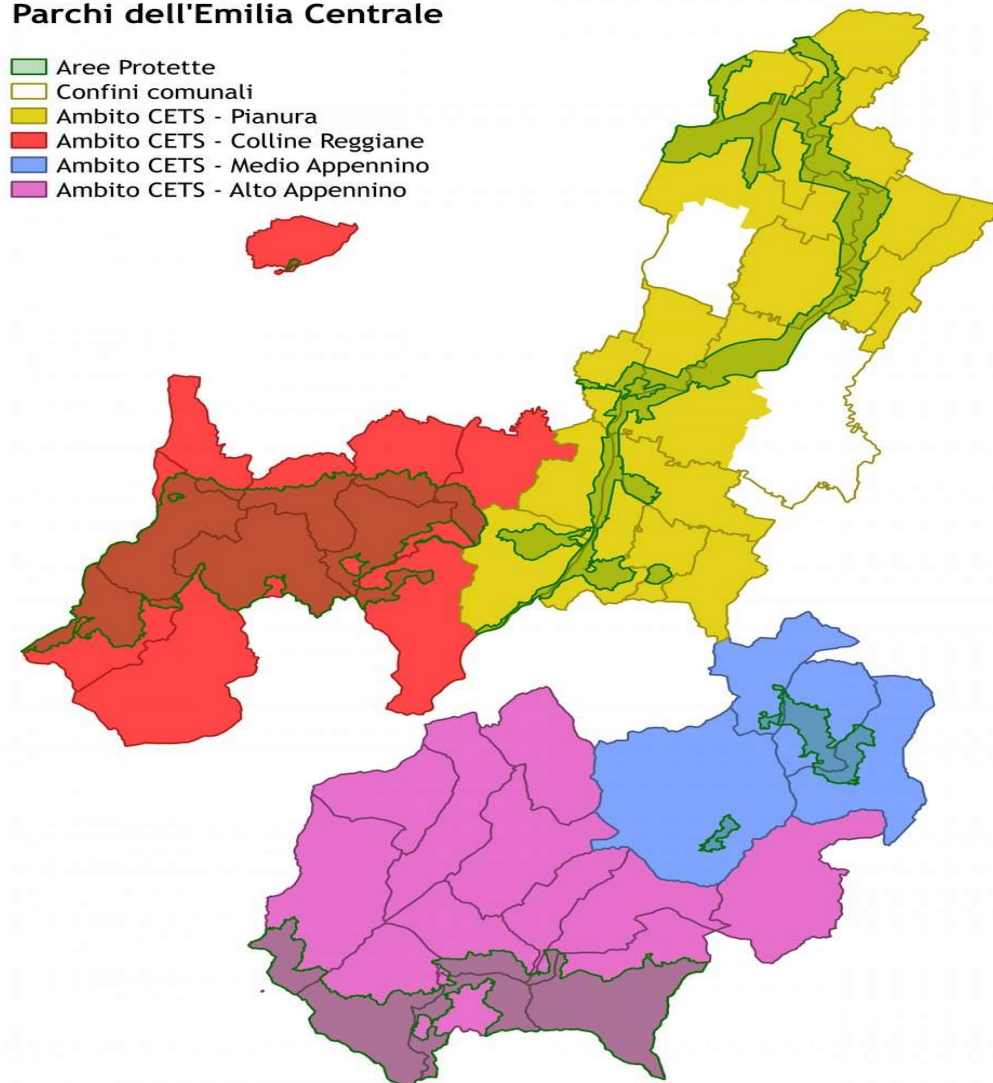
COSTRUISCI

2° Incontro allargamento Forum - 26 maggio 2021

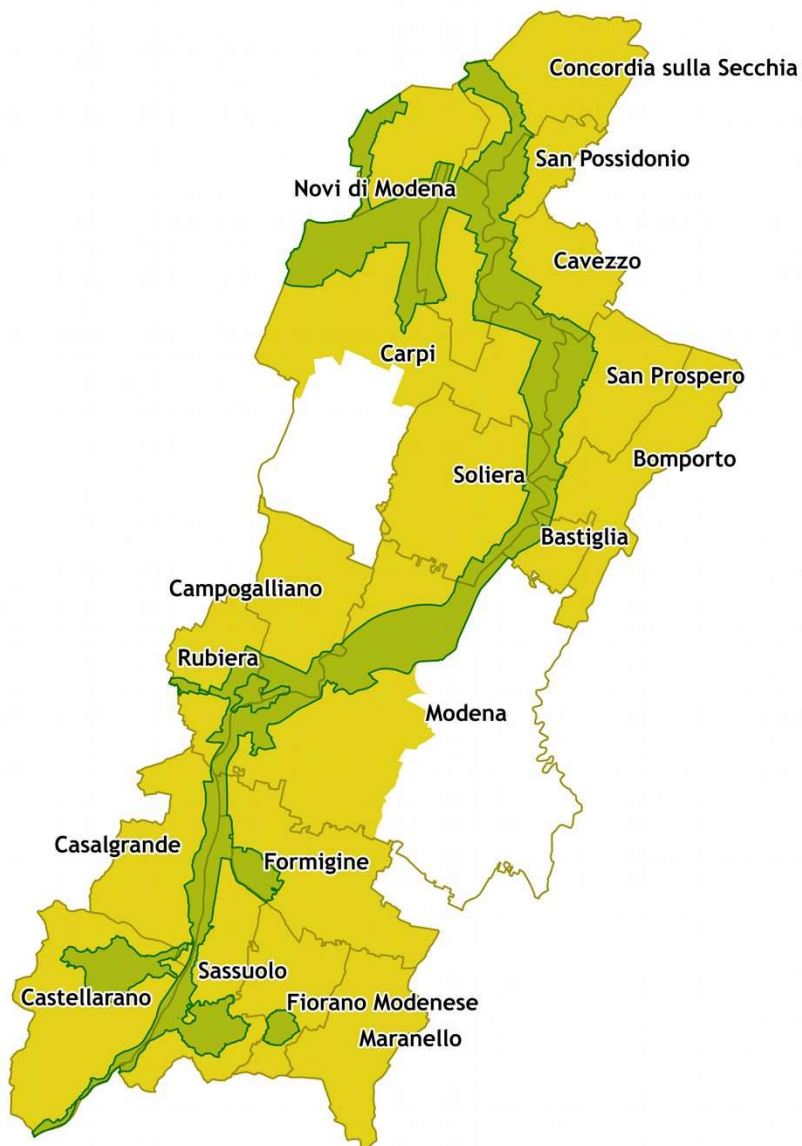
Il Territorio della CETS

Parchi dell'Emilia Centrale

- Aree Protette
- Confini comunali
- Ambito CETS - Pianura
- Ambito CETS - Colline Reggiane
- Ambito CETS - Medio Appennino
- Ambito CETS - Alto Appennino



Ambito “Pianura”



Le Aree Protette interessate



Riserva Naturale Cassa di
Espansione del fiume Secchia



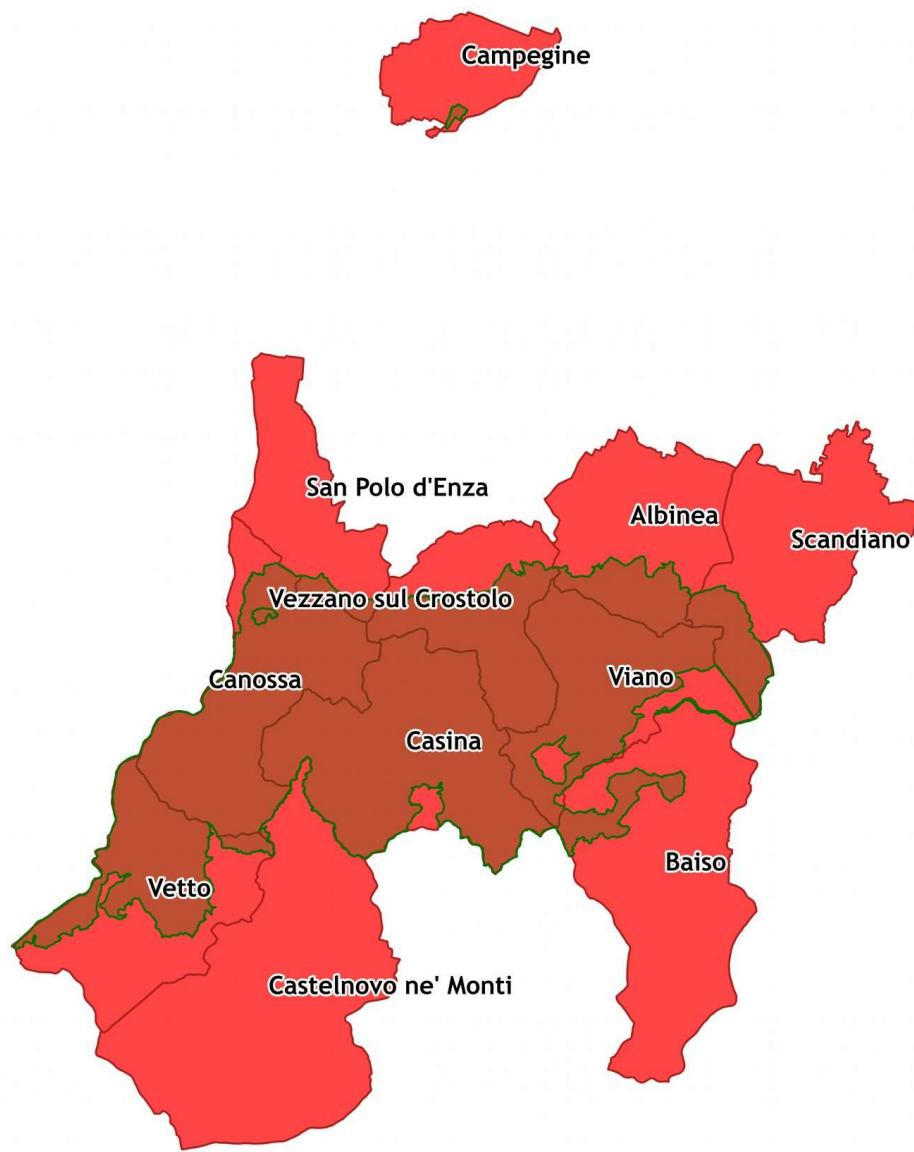
Riserva Naturale Salse di Nirano

Paesaggio Protetto del fiume Secchia
*(in fase di valutazione da parte dei
Comuni)*

I Comuni interessati

Bastiglia, Bomporto, Campogalliano,
Carpi (*), Casalgrande, Castellarano, Cavezzo,
Concordia sulla Secchia, Fiorano Modenese,
Formigine, Modena (*), Novi di Modena, Rubiera,
San Possidonio, San Prospero, Sassuolo, Soliera

Ambito “Colline Reggiane”



Le Aree Protette interessate



Riserva Naturale Fontanili di
Corte Valle Re



Riserva Naturale Rupe di
Campotrera

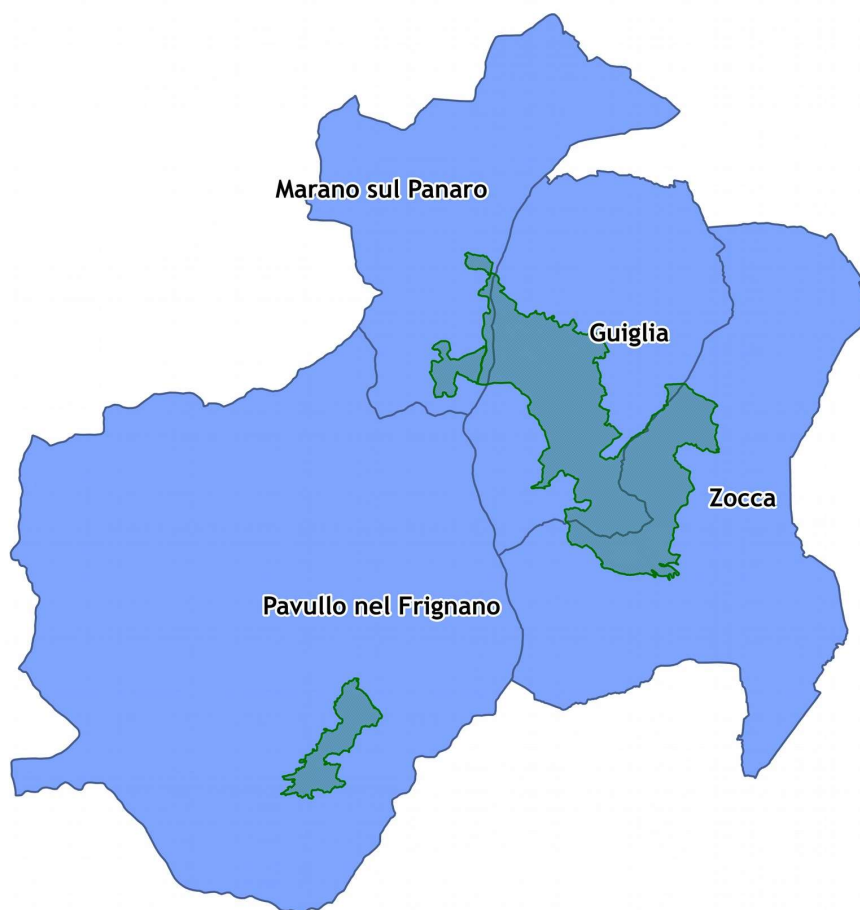


Riserva Naturale Protetto
Collina Reggiana - Terre di Matilde

I Comuni interessati

Albinea, Baiso, Campegine, Canossa, Casina,
Castelnovo ne' Monti, San Polo d'Enza,
Scandiano, Vetto, Vezzano sul Crostolo, Viano

Ambito “Medio Appennino”



Le Aree Protette interessate



Riserva Naturale Sassoguidano



Parco dei Sassi di Roccamalatina

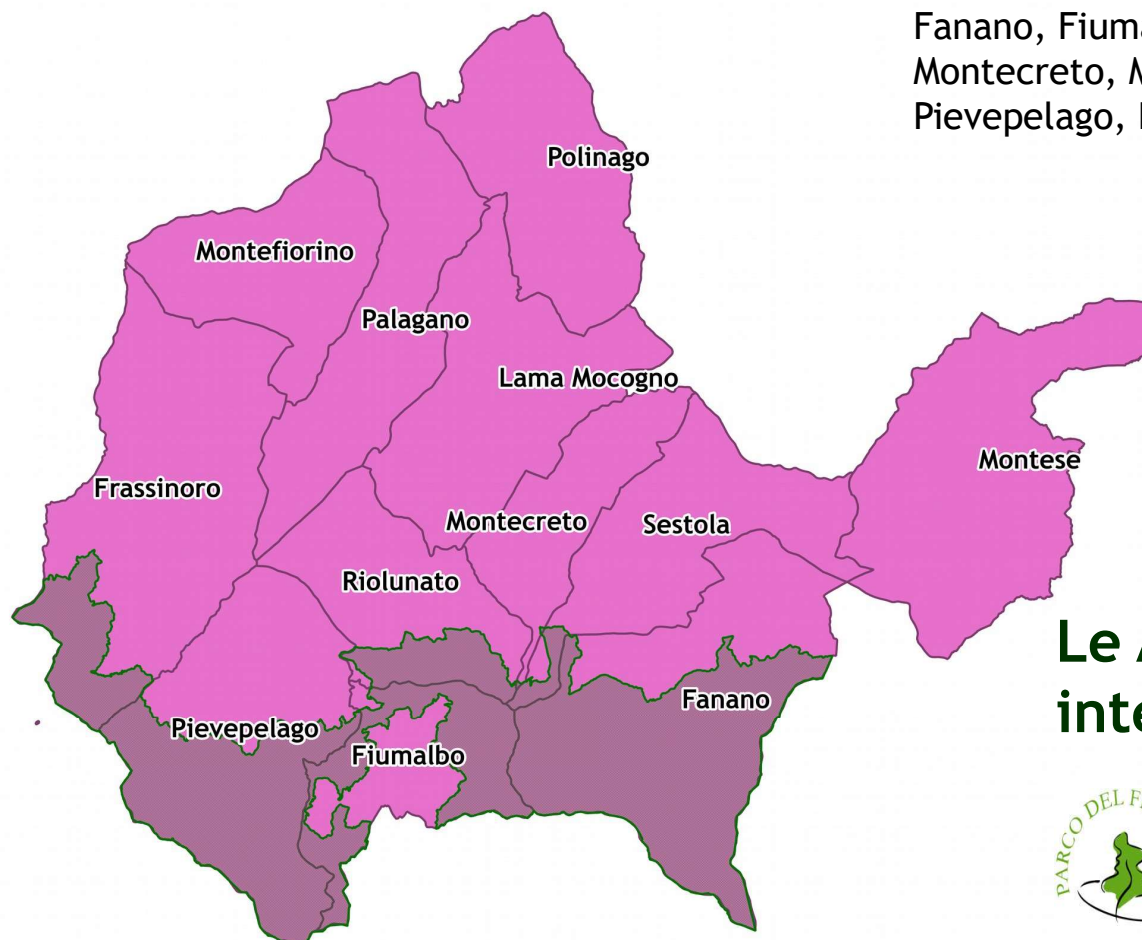
I Comuni interessati

Guiglia, Marano sul Panaro, Pavullo nel Frignano, Zocca

Ambito “Alto Appennino”

I Comuni interessati

Fanano, Fiumalbo, Frassinoro, Lama Mocogno, Montecreto, Montefiorino, Montese, Palagano, Pievepelago, Polinago, Riolunato, Sestola



Le Aree Protette interessate



Parco del Frignano

Un percorso lungo 8 mesi



Le sei priorità strategiche 2020-2024

PROMOZIONE

dell'identità locale

QUALITÀ

nella preparazione professionale

MOBILITÀ

con sentieri e intermodalità

ACCOGLIENZA

con rinnovamento eco-sostenibile

COLLABORAZIONE

tra soggetti locali

SENSIBILIZZAZIONE

verso comportamenti sostenibili

*... da coltivare
insieme*



6

semi ...



Dalla strategia comune alle azioni concrete

- ✓ **10** Temi Chiave della CETS
- ✓ **6** Assi strategici del Parco
- ✓ **70** Azioni concrete
- ✓ **59** Soggetti coinvolti
- ✓ **12** mln € valore complessivo
- ✓ **20%** del budget impegno EPEC

- ✓ **10** di EPEC
- ✓ **21** di Enti Pubblici
- ✓ **14** di Associazioni
- ✓ **25** di Operatori Privati



Piano delle Azioni CETS



EUROPARC

Sustainable Tourism
in Protected Areas

GOOD FOR **PARKS**

GOOD FOR **PEOPLE**

[EUROPARC.ORG/SUSTAINABLE-TOURISM](https://europarc.org/sustainable-tourism)

#EUROPARCSUSTAINABLEDESTINATIONS

Titolo dell'azione

PROMO-
ZIONE

QUA-
LITÀ

MOBI-
LITÀ

ACCO-
GLIENZA

COLLA-
BORA-
ZIONE

SENSI-
BILIZZA-
ZIONE

Sintesi della descrizione
dell'impegno concreto proposto
nella Scheda Azione.

Soggetto proponente

01 - Parco della luna

SENSI-
BILIZZA-
ZIONE

Riqualificare un tratto della sponda sinistra del torrente Scoltenna creando una zona naturalistica di pregio (**Centro di documentazione** sui fiumi e l'energia e cartellonistica di **sensibilizzazione**) e attrezzandola come area per la pratica di sport, punto di ritrovo, servizi, attività e ristorazione.

Nell'intervento e nella successiva gestione saranno coinvolti operatori locali.

Comune di Riolunato

03 - Rio Rocca: la valle dei fossili

COLLA-
BORA-
ZIONE

- Recuperare i **sentieri** esistenti, e svilupparne di nuovi, per valorizzare la **Valle di Rio Rocca**.
- Installare un sistema di **cartellonistica** didattica e di punti di collegamento con i maggiori monumenti del territorio.
- Organizzare un **tavolo di lavoro** con gli operatori locali per la creazione di esperienze turistiche, laboratori didattici e iniziative outdoor nell'area protetta e nei suoi dintorni.

Comune di Castellarano

04 - Novinbici

MOBI-
LITÀ

- Individuare due nuovi **percorsi** a carattere **storico e artistico** all'interno del costituendo Paesaggio Naturale e Seminaturale del Fiume Secchia, legati al tracciato Euro Velo 7 e al percorso storico dei cippi della Resistenza partigiana.
- Realizzare un **collegamento ciclo-pedonale** tra le frazioni, installando una segnaletica direzionale e informativa adeguata, anche coinvolgendo operatori e strutture locali.

Comune di Novi di Modena

05 - Tutela e valorizzazione Campo di Fossoli

PROMO-
ZIONE

- Realizzare un nuovo **Centro di Accoglienza** al visitatore funzionale alle attività didattiche e divulgative nel Campo di Fossoli.
- **Restauro delle baracche** nel Campo, conservando i manufatti esistenti con una tecnica non invasiva di consolidamento dell'attuale. Una attenzione particolare sarà dedicata alla vegetazione che è ormai parte ineludibile dell'immagine del campo e che contribuisce a rendere evocativa la visita del luogo.

Comune di Carpi

06 - Green Way Secchia

MOBI-
LITÀ

- Stipulare un Accordo istituzionale tra Ente Parchi e Comuni rivieraschi del Secchia (Castellarano, Baiso, Casalgrande e Rubiera) per la **promozione della mobilità sostenibile** sul fiume Secchia.
- Completare la **Ciclovia** di interesse regionale **in sede dedicata** dalla stazione di Rubiera a Lugo di Baiso per integrare i percorsi ciclabili attualmente esistenti con un itinerario eco-turistico di più ampio respiro.

Ente Parchi Emilia Centrale

09 - Summer camp stile WWF

SENSI-
BILIZZA-
ZIONE

Organizzare e gestire quattro **campi estivi** all'anno in “stile WWF” (campi di **volontariato** e **scoperta** dell'ambiente e della natura) per bambini e ragazzi tra i 7 e i 17 anni. I campi si svolgeranno all'interno del territorio delle aree protette situate nei Comuni di Guiglia e di Zocca.

Etcetera soc. coop.

11 - Cerezzola e Riserva Naturale di Campotrera: un museo diffuso

PROMO-
ZIONE

Promuovere il Borgo di Cerezzola e la Riserva Naturale Rupe di Campotrera attraverso:

- la creazione di un **museo diffuso** nel borgo;
- l'allestimento di un **percorso turistico** che mira al recupero storico locale (i minatori di Cerezzola, le cave, il borgo, ...) con adeguata pannellistica;
- l'organizzazione di due **eventi** ogni anno per la promozione del territorio.

Associazione "Amici di Cerezzola", Centro Culturale del Comune di Canossa

15 - La Quercia si rinnova

ACCO-
GLIENZA

Aumentare l'eco-sostenibilità dell'agriturismo:

- **rinnovando** gli interni per ampliare i posti letto;
- riducendo l'**impatto ambientale** con piccoli investimenti tecnici, in formazione e **comunicazione** al personale e alla clientela;
- organizzando eventi culturali per **sensibilizzare** sull'impronta ecologica;
- valorizzando gli **itinerari naturalistici** circostanti.

Cooperativa agricola e sociale La Quercia

16 - Soggiorno in ostello fra arte, natura e gastronomia

SENSI-
BILIZZA-
ZIONE

- Creare un **percorso turistico esperienziale** che permetta di conoscere le aree di interesse presenti in zona: il percorso “ARTinWOOD”, il bosco delle Betulle e i borghi oltre corsi di gastronomia locale.
- Adottare una strategia di **soppressione dei rifiuti**, con azioni di eliminazione della plastica nell'Ostello, di comunicazione degli obiettivi ambientali, di sensibilizzazione attraverso attività didattica (uso responsabile dell'acqua, separazione dei rifiuti, rispetto e conoscenza della fauna e la flora locali).

Ostello San Giacomo - Ass. cult. Museo del Castagno e del Borlengo

3. Ridurre le emissioni di anidride carbonica, l'inquinamento e lo spreco di risorse

19 - Rete e-bike nelle Terre Matildiche

MOBI-
LITÀ

Creare un sistema integrato di **noleggio e ricarica di e-bike**, installando due punti di ricarica (a San Polo d'Enza e Vezzano) e mettendo a disposizione 6 e-bike.

Le stazioni saranno corredate con **tabelle informative** e mappe degli itinerari turistici all'interno del Paesaggio Naturale e Seminaturale Protetto delle Colline Reggiane.

L'obiettivo è di **estendere la rete** anche ad altre amministrazioni comunali del territorio.

Comune di San Polo d'Enza, Comune di Vezzano

21 - Le passeggiate di una volta

ACCO-
GLIENZA

- Recuperare alcuni **vecchi sentieri** (circa 3 km di percorsi) che si snodano nel bosco di nostra proprietà, oggi non curati.
- Realizzare una **zona pic-nic** denominata “Belvedere”.
- Promuovere la mobilità sostenibile acquistando due **e-bike** per i propri clienti.

Agriturismo Casa Rastelli

22 - Leggeri e elettrici sul territorio

MOBI-
LITÀ

Acquistare **quattro mezzi elettrici** (simili ai golf cart) da offrire gratuitamente agli ospiti per potersi muovere liberamente e in maniera sostenibile sul territorio, creando in totale autonomia la propria esperienza di visita.

A corredo, sarà preparato del **materiale** utile alla composizione del proprio tour con informazioni relative a luoghi, aree protette, orari di apertura delle strutture, dei centri visita e dei musei.

Castello di Marano (Old Castle srl)

27 - La montagna in sicurezza

MOBI-
LITÀ

Rendere fruibile una rete di **sentieri del fondovalle appenninico** di circa 150 km (adatti sia al pedone che al ciclista) che unisca i punti di interesse naturalistico con paesi e frazioni.

L'attività riguarda la progettazione degli interventi necessari e la loro realizzazione, in collaborazione con l'Ente Parchi e i Comuni, con particolare attenzione alla **tabellazione** e alla **sicurezza**. Verrà in seguito stampata una **cartina** in materiale eco-compatibile dei percorsi con una versione elettronica scaricabile online.

Scuola Sci-Snowboard Stray Dogs - ASD Stray Dogs

4. Garantire ai visitatori accessibilità sicura, servizi di qualità ed esperienze peculiari nell'AP

28 - Scopri il Sentiero dei Ducati

PROMO-
ZIONE

Promuovere il **Sentiero dei Ducati** attraverso:

- la progettazione di un **sito web** dedicato, in almeno due lingue, con la cartografia digitale e la descrizione delle principali emergenze;
- la **manutenzione** ordinaria e il monitoraggio continuo dello stato del sentiero, tramite volontari;
- l'organizzazione di un programma annuale di **escursioni** mirate a consentire la percorrenza del sentiero in più tappe (con un diploma per i finisher).

CAI Reggio Emilia

29 - Camminare nel Paesaggio protetto Terre di Matilde

MOBI-
LITÀ

Migliorare la sentieristica a servizio dei tre maggiori itinerari di lunga percorrenza di valenza turistica strategica per il territorio attraverso interventi di manutenzione straordinaria: il Sentiero dei Ducati da San Polo a Vetto, la Via Matildica del Volto Santo e il Sentiero Spallanzani.

Ente Parchi Emilia Centrale

4. Garantire ai visitatori accessibilità sicura, servizi di qualità ed esperienze peculiari nell'AP

31 - Gestione del Borgo dei Sassi restaurato

ACCO-
GLIENZA

- Attivare il **restauro** e il risanamento conservativo integrale del complesso di edifici “**Borgo dei Sassi**” per realizzare un **Centro Visita**, con una parte dedicata all’illustrazione dell’area protetta, ma anche spazi per un uso **turistico-ricettivo**.
- Predisporre un **bando di gestione**, comprensivo anche dell’accesso della salita al Sasso della Croce, ispirato ai Temi Chiave della CETS.

Ente Parchi Emilia Centrale

32 - Percorsi emozionali tra sapori e stelle

ACCO-
GLIENZA

- Organizzare eventi dedicati all'**osservazione del cielo stellato** con la guida di un esperto astrofilo.
- Sistemare circa 2 km di **percorso di MTB** all'interno della proprietà per organizzare eventi di formazione per ragazzi.

Ca' dell'Alpino

33 - Ca' Silvestro - Alla scoperta del Frignano

ACCO-
GLIENZA

- Organizzare eventi e escursioni rivolti alla scoperta degli elementi naturalistici, culturali, storici e enogastronomici del territorio. Le proposte saranno tematizzate e raccolte in un **calendario di eventi/escursioni**.
- Creare tre **percorsi** ad anello di **MTB** in partenza dal rifugio (facile-medio-difficile) a servizio delle escursioni e curare la **manutenzione dei sentieri** circostanti la struttura.

Rifugio Ca' Silvestro

4. Garantire ai visitatori accessibilità sicura, servizi di qualità ed esperienze peculiari nell'AP

37 - Conoscere la bonifica e il suo territorio

COLLA-
BORA-
ZIONE

- Implementare applicazioni, guide, segnaletica e pannelli relativi al **paesaggio della bonifica**.
- Collaborare con l'associazione Tuttinbici per le **visite** verso il Museo di Boretto **in treno e in bicicletta**.
- Offrire **geo-esplorazioni** a piedi accompagnati da personale esperto, in completa sicurezza.
- Organizzare **concerti e eventi** che, attraverso l'uso delle biciclette, arrivano presso i nostri impianti.
- Gestire un **orto botanico** con piante officinali e frutteto didattico presso l'idrovoro di San Siro.

Consorzio di Bonifica dell'Emilia Centrale

39 - Salse eventi ... 20

PROMO-
ZIONE

- Progettare eventi tematici sul territorio di carattere geologico, storico, eno-gastronomico e escursionistico che entreranno in un “**Calendario eventi**” contenente tutta le attività promosse dal Comune e realizzabili nel 2020 per avvicinare i visitatori alle tante anime della Riserva delle **Salse di Nirano**.
- Realizzare una **brochure** sulle modalità di accesso e fruizione della Riserva e sui possibili percorsi di visita.

Comune di Fiorano Modenese

40 - Radici nella terra

SENSI-
BILIZZA-
ZIONE

- Completare la realizzazione di un **percorso didattico**, sia con frutti antichi sia con erbe alimentari e aromatiche, che permettano una esperienza di scoperta delle **metodologie di coltivazione** rispettose dei sistemi naturali, con anche opportunità di raccolta e trasformazione dei prodotti.
- Rendere l'esperienza più **accessibile** a diversi tipi di disabilità in maniera “alternativa”, dando la possibilità di essere partecipi attivamente.

Az. agr. Il Cespuglio delle Merafoglie

42 - L'universo tra i Sassi

Un mondo da conoscere

PROMO-
ZIONE

- Collaborare alla creazione di un **CEA** gestito dal Parco dei Sassi di Roccamalatina.
- Progettare quattro **esperienze** sul territorio di 2/3 giorni collaborando con le attività ricettive locali.
- Definire un **calendario** annuale di **escursioni** a tema nei comuni di Marano sul Panaro, Guiglia e Zocca.
- Realizzare una **carta** tematica turistica/escursionistica da regalare alle attività ricettive e ai visitatori, con evidenziati gli aspetti naturalistici e storici.

Ecomontagne

48 - ESPERIA - Scienza e natura

MOBI-
LITÀ

- Migliorare la **fruibilità** del Rifugio Esperia, soprattutto nelle stagioni a bassa frequentazione, costruendo un'**offerta didattica**, realizzando un **infopoint** e posizionando opportuna **pannellistica** lungo i percorsi che partono dal rifugio e nel giardino botanico.
- Realizzare, in collaborazione con il CNR, **corsi di formazione** e aggiornamento scientifico per membri del CAI e per gli studiosi su natura, storia e archeologia dell'Appennino Modenese.

CAI Modena

49 - Un paesaggio con stile

SENSI-
BILIZZA-
ZIONE

- Realizzare un programma di **sensibilizzazione** delle popolazioni della “Collina” e dei comuni limitrofi, in particolare lavorando con le scuole e gli adulti per aumentare il livello di conoscenza e di consapevolezza delle potenzialità e del valore di questo territorio e di conseguenza dell’accoglienza per il turista.
- Organizzare ogni anno delle “**conferenze itineranti**”, rivolte anche al turista, con visite guidate e approfondimenti di temi specifici.

INCIA soc. coop.

56 - L'olio (evo) di Matilde

PROMO-
ZIONE

Proporre almeno una **offerta esperienziale** all'anno per far partecipare attivamente il visitatore alla raccolta delle **olive** e permettergli di seguire il procedimento dell'estrazione **dell'olio** evo nel frantoio aziendale con conseguente degustazione con racconto del territorio protette. I prodotti venuti avranno un'etichetta dove sarà specificato il collegamento del prodotto con il territorio e l'area protetta.

Il Borgo Matildico di Riverzana s.s.

61 - Discover and feel Parco dei Sassi di Roccamalatina

PROMO-
ZIONE

Creare dei **tour** che uniscano escursioni, visite a luoghi di interesse storico-artistico e visite ad aziende produttrici del settore eno-gastronomico che siano all'interno del Parco dei **Sassi di Roccamalatina**.

I pacchetti avranno un costo fisso, **scontato** del 15% per i turisti che alloggiano all'interno di uno dei Comuni del Parco.

Etcetera soc. coop.

64 - Gestione e accoglienza turistica nell'area del Lago Santo

MOBI-
LITÀ

Monitorare e gestire i **flussi turistici del Lago Santo**, gestendo il traffico e proponendo “modi alternativi” per raggiungere il lago ed i rifugi.

Si vuole dare continuità ai seguenti servizi:

- offerta di una navetta gratuita dal parcheggio di Casa Mordini e apertura del percorso pedonale verso il lago;
- promozione dell'utilizzo di e-bike, con manifestazioni ed eventi ad hoc durante l'estate.

Ente Parchi Emilia Centrale

65 - Network Destinazione Appennino

COLLA-
BORA-
ZIONE

Creare un **network** per l'organizzazione efficace della **promozione** del territorio, aggregando e coinvolgendo tutti gli stakeholder interessati, con almeno due incontri annuali (in estate e inverno) per:

- discutere della promozione turistica e territoriale;
- presentare i dati di monitoraggio degli indicatori turistici ed economici del territorio.

LAPAM

GRAZIE PER L'ATTENZIONE

Per saperne di più:

www.european-charter.org

[www.parchiemiliacentrale.it/
pagina.php?id=150](http://www.parchiemiliacentrale.it/pagina.php?id=150)